

F R E D E R I K S B E R G

K O M M U N E



FREDERIKSBERG STADSARKIV

Frederiksberg i 1950'erne



GOLDEN
DAYS

1950'erne blev et vendepunkt i Frederiksbergs historie: Forandringer og initiativer kom til at pege langt fremad – helt til vores tid omkring årtusindeskiftet.

I 1950 var Frederiksberg en storby i hovedstaden og havde det højeste folketal og den stærkeste industri nogensinde: 120.000 indbyggere og 2.500 industri- og håndværksvirksomheder. - Kort efter stod det klart, at nye arbejdspladser skulle udvikles på

Frederiksberg, da industrien søgte udenfor byen, og at både boligkrav og byplanteorier var i en rivende udvikling. På kun 100 år, fra 1850, var Frederiksbergs befolkning øget fra under 5.000 til de 120.000 borgere.

I 50'erne faldt Frederiksbergs folketal til 114.000 og antallet af virksomheder i industri og håndværk til 1.800. Frederiksberg Kommune planlagde derfor i 50'erne store byomdannelser fra gamle bolig- og erhvervsområder til nyt bolig- og kontorbyggeri.



☆ Fem markante kvarterer i 1950-erne: Fire steder på Frederiksberg fortæller især om 1950-erne, de moderne højhuse er det mest synlige element. Et kvarter, Lindevangskvarteret på begge sider af Peter Bangs Vej, har forandret sig så lidt siden 50'erne, at man med lidt fantasi kan forestille sig dagliglivet dengang.



De fire øverste etager i Codanbygningen blev benyttet af bygherren, forsikrings-selskabet Codan, resten blev i begyndelsen udlejet til andre virksomheder. Codan-komplekset omfattede også en ny biograf, en femetagers kontorblok med butikker i stueetagen, servicecenter, nedkørsel til kælderparkering og rampe til parkering på første sal.

1. Frederiksberg Øst

I 1957-1961 blev Codan-komplekset med et højhus på 18 etager bygget. I den periode udskrev kommunen en byplankonkurrence for området langs Sankt Jørgens Sø og arealet mellem Vodroffsvej, Danasvej, H.C. Ørsteds Vej og Gammel Kongevej.

Jørn Utzons projekt vandt og blev skrinlagt men viste sammen med Codan-komplekset intentionerne, som siden har præget Frederiksbergs udvikling: Byomdannelse har været afgørende for, at Frederiksberg i dag har over 100.000 borgere og et erhvervs-



Vinder af byplankonkurrencen blev den verdensberømte arkitekt Jørn Utzon – ham med operahuset i Sydney. Utzon foreslog en skyline af højhuse på op til 28 etager langs søen og lavere parkbebyggelse med boligblokke på det meste af arealet til H.C. Ørstedes Vej. Et japansk, romantisk landskab skulle danne overgang til Sankt Jørgens Sø. I retning af Gammel Kongevej foreslog Utzon et bælte af kontor- og forretningsbebyggelse.



Søfronten set fra Kampmannsgade i Utzons skitse fra vinderprojektet.

liv i rivende udvikling. I 50'erne var forstædernes nye boligområder og erhvervsmæssige ekspansion den helt dominerende faktor. Afvandringen og afindustrialiseringen på Frederiksberg (og i København) forstærkedes endda i de følgende årtier.

Målet var at fastholde befolkningstallet og tiltrække liberale og servicebetonede erhverv, som så ud til at blive

Frederiksbergs fremtidige erhvervsgrundlag. Høje punkthuse, endnu et højhus i den modsatte ende af kommunen, det nye rådhus, modernisering af bycentrum - og Codan-komplekset signalerede tilsammen en moderne storby og Frederiksbergs selvstændighed.

50'er-byggerierne markerede noget vigtigt i Frederiksbergs identitet.



Carl Lunds fabrikker på Danasvej var blandt virksomhederne i den østlige del af Frederiksberg i 50'erne. (Foto fra Forchammersvej i 1912). Kvarterets baggårde var pakket med bygninger, og osende skorstene stak op alle vegne.

2. Frederiksberg Rådhus

I 1950 lå det gamle Frederiksberg Rådhus på området, hvor Falkonercentret ligger i dag. Udbygningen af velfærds kommunen med et stigende antal embedsmænd betød, at meget af den kommunale forvaltning lå spredt rundt om i byen. Det var så u hensigtsmæssigt, at kommunen allerede i 30'erne udarbejdede forslag til et større rådhus samme sted.

Efter åbningen af jernbanelinjerne gennem Frederiksberg i 1863 var banegårdsområdet (det nuværende Frederiksberg Center m.v.) og den gamle landsby blevet byens nye centrum.

Dér blev i årtierne efter opført fattighus, hospitalsbygninger, alderdoms hjem, sygestiftelse og børneoptagelse hjem. De første to kommuneskoler og det første rådhus med ny brandstation bagved blev lagt langs Falkoner Allé, som kom til at udgøre forretningsstrøget sammen med Gammel Kongevej.

Grunden på Howitzvej blev efterhånden anset for at være for lille, derfor blev den nuværende placering valgt. Derved kunne Smallegade også blive udvidet, så trafikken fremover kunne glide lettere.



Det gamle rådhus med adressen Howitzvej 2 på hjørnet af Falkoner Allé. Her og på nabogrundene blev Falkonercentret indviet i 1958.



Frederiksberg Bredegade 10 i forgrunden og Smallegade 4-6 bagved i 1941. Bygningerne var oprindelig en del af landsbyen Frederiksberg, deres baghuse var siden slutningen af 1700-tallet bygget tættere og tættere. Her ville der være plads til det nye rådhus, og Smallegade kunne siden udvides.

I 1941 var ekspropriation og rydning påbegyndt, og byggeriet af det nye rådhus gik derefter i gang trods besættelsen. I 1944 stoppede byggeriet dog pga materialeknaphed. Da var alle rådhusets kældre støbt, og murværk var nået en meter over fundamentet.

Først i 1949 blev restriktioner på byggematerialer ophævet. Rådhusbyggeriet blev genoptaget med Helge Holm og Carl H. Nimb som arkitekter - efter arkitekt Henning Hansens død i 1945.


Den planlagte rådhushave blev dog som følge af øget privatbilisme i stedet udlagt som parkeringsplads.

På selve Rådhuset blev der udlagt en grønnegård i det ene gårdrum, som blev dannet mellem randbebyggelsen og tværfløjen i gården. På den anden side af Rådhusets tværfløj blev det andet gårdrum indrettet til rådhushal og overdækket med et glastag i 3. sals højde.



Frederiksberg Rådhus blev indviet i maj 1953. Med bebygget areal på 5.925 m² og bruttoetageareal på 36.350 m² var Frederiksbergs nye rådhus i starten af 50'erne Danmarks største, kommunale administrationsbygning.

Den 23. april 1951 var der rejsegilde på byggeriet. Indvielsen af Frederiksberg Rådhus blev fejret med Kongeparrets besøg, festmiddag og bal. Det blev nogle af 50'ernes bedst dokumenterede begivenheder på Frederiksberg. Se mere om bl.a. disse fotos og film på denne folders bagside.



Ved asfaltballet for borgerne på Frederiksberg Runddel i anledning af Rådhusets indvielse ses eksempler på frederiksbergernes mode og frisurer anno 1953.



På arealerne ind mod Frederiksberg Have blev 4. Maj Kollegiet opført i 1951 for studerende, hvis forældre havde deltaget i modstandskampen. Da noget af Frederiksberg Bredegades bebyggelse senere blev revet ned, blev dette areal udlagt til parkeringspladser foran kollegiet .



Det store Rådhus fik også konsekvenser for dets nærmeste omgivelser: Noget af Frederiksberg Bredegades bebyggelse blev senere revet ned, og det areal øgede Rådhusets parkeringsområde. I slutningen af 50'erne blev Storm Petersens Vejs byggeri mellem Frederiksberg Bredegade og Frederik VI's Allé planlagt.

Ovenfor: På den sidste byggegrund på Storm Petersens Vej 4-6 blev kommunens og Frederiksberg Menighedsplejes femetagers bygning indviet i 1963. Bygningen rummede kontorer til menighedsplejen, lejligheder til sygeplejersker samt en vuggestue. De resterende 20 lejligheder blev stillet til rådighed for kommunens Grundlovskollegium.



Falkonercentret blev indviet i 1958 og ses her efter en ombygning i 1970.

3. Falkonercentret

I 1958 åbnede Falkonercentret, som entreprenøren Christiani & Nielsen havde bygget.

høje fløje langs Howitzvej og Sylows Allé, På høje søjler bød en treetagers fløj ud mod Falkoner Allé velkommen.

Midt på grunden rejste et højhushotel sig i 16 etager. Bag hotellet lå biograf- og teaterfløjen. Foran hotellet dannedes en åben torvegård af femetagers

Stuetagen blev indrettet til butikker, mens der blev et stort kontorområde på fløjenes øvrige etager.



Falkoner Alléens Bazarbygning på hjørnet af Smallegade og Falkoner Allé i 1958. Til venstre ses lidt af Møstings Hus. Fotograf: Knud Georg Brundbjerg.



Det samme hushjørne med Rialto-komplekset fra 60'erne i 2005, Fotograf: Anne Fogh.

I 1957 havde kommunen tilladt, at også naboejendommen kunne fjernes: "Falkoner Alléens Bazarbygning" opført i 1885 strakte sig fra Howitzvej langs Falkoner Allé og om på Smalle-

gadesiden. Rialto-komplekset blev i 1960'erne også opført i overensstemmelse med de erhvervspolitiske målsætninger, Møstings Hus fra ca. år 1800 lå i Smallegade 2B som nabo til Rialto-grunden og blev taget ned i 1959 for at blive genopført på Andebakkestien, det skete i 1976-77.

Med nyt rådhus i forandrede omgivelser, Falkonercentret samt planer for Rialto-komplekset blev Frederiksbergs bycentrum gennemgribende moderniseret i '50'erne. Initiativerne pegede videre frem til moderniseringerne omkring årtusindeskiftet: Frederiksberg Centret, CBS bagved, det nye Frederiksberg Gymnasium m.v. ved Falkoner Plads.

4. Lindevangskvarteret

Lindevangskvarteret blev bygget i perioden 1914-1940 og var altså ret nyt i 1950. Siden har kvarteret ikke ændret sig ret meget, så med lidt fantasi kan man forestille sig, hvordan livet blev levet her for 50-60 år siden.

Kvarteret opstod omkring de gennemgående veje Finsensvej, Peter Bangs Vej og Dalgas Boulevard. S-toget med Peter Bangs Vej station var et aktiv ligesom de mange sporvognslinjer i 50'erne.

Midt i kvarteret lå Lindevangskolen omgivet af skolehaver, boldbaner og Lindevangsparken. På sidevejene blev

storgårdkarreer i fem etager bygget af kommunen og almennyttige og private bygherrer med offentlig byggestøtte. De store gårde havde haveanlæg og legepladser.

På Peter Bangs Vej lå karréerne som et såkaldt kulisseyggeri med et stort villaområde bagved. Mod Nordre Fasanvej stødte Lindevangskvarteret op til industrikvarteret, som siden år 1900 havde udviklet sig på hver side af jernbanelinjen mellem Peter Bangs Vej og Finsensvej.



Ved Sløjfen og Ved Lindevangen i baggrunden fotograferet i 1960. Den lille træbygning var oprindeligt ventesal til sporvognene, der havde vendeplads her.



På hverdage trak Herluf Frederiksen sin pølsevogn ud til sporvognssløjfen ved P.G. Ramms Allé og Peter Bangs Vej. Da han startede på stedet i 1952, var pølsevognen ny og forsynet med neonlys, moderne udstyr og indvendigt beklædt med hvide fliser. En dag i '52 udtalte Frederiksen ved Frederiksberg Bladets præsentation af kvarterets nye "forretning": **"Nu får jeg også damerne som kunder. Når de kigger ind i min butik, hører jeg altid den samme replik: - Bare vi havde et sådant køkken"**. Damerne var gifte husmødre.

Også husmødre snuppede sig sommetider en pølse inden det daglige indkøb. De skulle nå mange butikker på Peter Bangs Vej for at fylde indkøbskurven med de mest nødvendige varer. Nogle var hjemmegående, mens andre havde haft en lang arbejdsdag på fabrik eller kontor og transport frem og tilbage.

Varerne skulle slæbes op ad trapperne til en af etagehusets fem etager.

Der blev snakket med børnene, mens varerne blev lagt på plads - de mest fordærvelige i isskabet nedkølet af isblokke, som blev købt i ismejeriet. Så skulle der skrælles og snittes, og enten koges eller steges på gasblus.


Alt var planlagt til at være færdigt, til når far kom hjem med sporvogn, på cykel eller knallert.

De fleste fædre i kvarterets etagehuse var arbejdere eller funktionærer. Nogle enkelte arbejdede på kvarterets største fabrikskompleks: Fisker & Nielsen. Fabrikken fra 1908 var Danmarksberømt for to varer – en motorcykel og en støvsuger. Motorcyklen, Nimbus'en, blev brugt af både politiet, hæren og postvæsenet, men var efterhånden også blevet den jævne mands daglige transportmiddel. På gaderne stod de side om side med knallerterne – et af tidens andre nye individuelle transportmidler.

Stadig flere biler blev parkeret ved kantstenen – en Folkevogn, en Hillman, en Austin, Fiat 500 eller 600, en Skoda, en Morris eller en Lloyd, der i stationcarudgaven drillende kaldtes "pygmæambulance". Etagehusenes bedst lønnede eller sparsommelige havde købt dem, men et dagligt transportmiddel var biler sjældent – snarere til søndagsudflugter og ferier.



C.V. Hansen forhandlede Nimbus-motorcykler på Frederiksberg Bredegade 17. Fotograf Knud Tüchsen tog billedet i 1961 lige før nedrivningen.



**GOLDEN
DAYS**

Air Prince 1951
med Skalahøjtalere



Denne Model er med sit elegante Kabinet og sin store Tonefyldte en virkelig Ønskemodtager. Den har Tilslutning til ekstrahøjtalere og Magnet- eller Krystal-Pick-up

Pris Kr. **525⁰⁰** + Afgift
pr. Md. Kr. 27,00 - pr. Uge Kr. 7,00

Tusinder Grammfonoplader
altid 999 Løber



Bjørn's
RADIO
af Slottet

Godthaabsvej 4 - Gotn. 8718

Fruen i etageejendommen havde klaret opvasken og lavet aftenkaffe, mens far tog en lur på sofaen. Alle var nu igen samlet omkring spisebordet. Børnene bladrede i Anders And, Rasmus Klump eller Knold og Tot eller klarede de sidste lektier, mens nyhederne fra ind- og udland lød fra radioen. Kneb det med at få lønnen til at strække, lød lejerens - eller den logerendes – åbning og lukning af døre fra entreen.

Budskaberne om den kolde krigs Koreakrig, Suezkrisen og den sovjetiske invasion af Ungarn lød alvorstungt. Stemningen var trykket, indtil der kunne lyttes til radioteatret eller måske endda musik. Som regel klassisk, men hvis det gik højt: Louis Armstrong.



Nilfisk-støvsugeren kunne tit høres i Lindevangskvarterets etagehuse – og på kvarterets villaveje, men Pølsemand Frederiksens damer var sjældent fruene herfra. Selv om husmødrene i villaerne også svingede Nilfisken, børnene, indkøbskurve, gryder og tallerkener, var mange hjemmegående og havde mere tid i dagligdagen. På den måde gik det hele lettere dér. Nogle havde endda pige i huset og fik gradvist tidens nye hjælpemidler i køkkenet: Køleskab, gas- eller elkomfur, røremaskine – og så også den elektriske vaskemaskine i kælderen.

Maden skulle også være klar i villaerne, når huset herre kom kørende hjem i sin Mercedes 180 eller Opel Kaptajn – hvis han altså ikke skulle arbejde sent eller spise med forretningsforbindelserne. Han var nemlig akademisk uddannet embedsmand i stat eller kommune, leder i en privat virksomhed, grosserer eller direktør i eget firma.

Lindevangskvarteret var en solid og rolig bydel med mange præmierede bygninger.

Aftenen faldt på, og roen sænkede sig, når maskinerne var standset, og arbejderne og funktionærerne var gået hjem fra dagens dont på Fisker & Nielsen og de øvrige arbejdspladser – når butikkerne var lukket på slaget 17.30 – og færre sporvogne rumlede nedad Peter Bangs Vej.

Når aftenmaden var spist i villaerne og i etagehusene, stod pølsemand Frederiksen stadig ved sporvognssløjfen. Pølsevognen prægede kvarteret, Frederiksberg Bladet sluttede præsentationen af Frederiksen med:


”Herluf Frederiksens butik, der når mørket sænker sig, lyser med et eventyrligt skær, gør vor by smukkere og festligere.”

Frederiksberg	Personbiler	Vare- og Lastbiler	Motorcykler
1950	3.347	1.367	1.053
1959	9.037	3.031	3.084
2012	*22.545	2.214	1.221

*Dertil kommer leasede biler, 30-60% nyregistrerede biler leases i 2012. Kilde: Statistisk Årbog 1951, 1960 – og for 2012: www.dst.dk

SE rigtigt, vælg

ELTRA Bella Vista 967 med 21" billedrør



Indbygget fjernbetjening,
så De fra Deres lænestol
kan regulere både lys og
lydstyrke

Skabets ydre
karakteriseres
af enkle elegante linier.
Det er forsynet med skjulte hjul,
således at det er let at flytte.
Leveres både i nød og teak.

Pris: **3395,-**

med pladeskifter

„rigtig“ FM-radio med hele
det internationale FM-bånd
stationsskala og viser, kom-
bineret med TV-afstemnings-
skala.

BILLED-RETOUCHE
„Den nye knap“ for
bedre billedgen-
gelse

Sælges på vore sædvanlige billige betingelser

FJERNSYNS-KROGEN

FALKONER ALLE 12
VESTER 10153

Ude i kvarterets villaer var der både lyd og billede på Statsradiofoniens nyheder og underholdningsprogrammer.

Det nyindkøbte, dyre fjernsyn med både radio og grammofon stod centralt i dagligstuen, hvor huset frue og herre ved sofabordet fulgte med i verdenen uden for Frederiksberg.

Husherren kunne tit trække sig tilbage til arbejdsværelset for at se på morgendagens opgaver på kontoret, mens fru ryddede op og lagde de små i seng på hvert deres værelse efter leg med elektrisk tog eller påklædningsdukker.

På et andet værelse sad den ældste med engelsk stil eller besværlige differentialligninger, alt imens engelske Tommy Steele eller amerikanske Elvis Presley lød fra pladespilleren.

Elvis Presley præsenterer Jail House Rock i 1957.




HOULBERGS PØLSER

...det er Mad!

Professionelt **BOKSE-STÆVNE**

K. B. -HALLEN

FREDAG
20. JANUAR
1950
KL. 20.15



50
ØRE

Arrangører: Valdemar Christiansen og Bjørn Thalbitzer

FODBOLD
BOKSNING

Aftenbladet

Det bedste Referat . De bedste Billeder

I Lindevangskvarteret var der mere liv i gaden, når de unge var på vej til og fra KB-hallens talrige boksekampe, dansekonkurrencer, afdansningsballer, danmarksmesterskaber, partikongresser og mange andre arrangementer.



Falkonergårdens Gymnasiums håndboldkamp mellem lærere og 3. g i 1954.

5. Frederiksberg Vest

I 1950 var Frederiksberg stort set udbygget - lige på nær nogle områder på hver side af Roskildevej.

De tre første venskabsbyhuse blev bygget mellem Roskildevej og Rådmands Steins Allé i 50'erne. De trefløjede, syvetagers blokke med over 400 lejligheder blev bygget ret traditionelt

med åbne storgårde. De blev opkaldt efter tre af Frederiksbergs nordiske venskabsbyer - Uppsala (Sverige), Bærumhus (Norge) og Tavaste (Finland).

Samtidig blev der bygget mere eksperimenterende lige i nærheden.



Herover: Venskabshusene ses øverst i billedet. På den anden side af Roskildevej lå Kochs Handelsgartneri i 50'erne. I forgrunden ses lidt af tvillingeskolerne og Skolevænget I til højre.

Foto næste side øverst: "Søndermarken" med næsten 450 små lejligheder ved nyanlagte Borgmester Fischers Vej blev bygget i starten af 50'erne mellem S-banelinjen og Søndermark Kirkegård.

Fire højhuse på 14 etager og en lav bygning med daginstitution blev omgivet af græsplæner og legepladser. På den anden side af vejen kom et femte tilsvarende højhus. Dets forretninger i stueetagen dannede et butikstorv sammen med otte butikker og en ny biblioteksfilial i lavere bygninger.



"Søndermarken" var '50-ernes mest moderne bolighøjhuse i Danmark. De var inspireret af Le Corbusiers byplan-teori, dvs med kompakte punkthuse omgivet af store friarealer. Mellemkrigstidens blokbyggeri og randbyggeri skulle ifølge teorien afløses af

integrerede parkbebyggelser: Hele bydele med eget butikstov, lokale institutioner og haveafsnit. I forhold til karrébyggeriet fra før 1950 blev "Søndermarken" en særegen del af Frederiksberg og også tidens nydannelse i dansk boligbyggeri.

Øverst: Søndermarken med næsten 450 lejligheder ved Borgmester Fischers Vej. Rundkørslen blev senere nedlagt. Foto: Nordisk Pressefoto. Nederst: Kollektivhuset Frederiksgården fotograferet i 1960.





Ved omstillingsbordet ses receptionist Kristina Hækbøl i kollektivhuset Frederiksgården i 1960. Fotograf: Knud Tüchsen.

En anden slags bolignyhed var kollektivhuset Frederiksgården. Det blev bygget af Foreningen til Fremskaffelse af Boliger for Ældre og Enlige, også med offentlig støtte, nær Søndermarkskolen og Rådmand Steins Allé.

Der var gjort andre forsøg med kollektivhuse på Frederiksberg, i København og i provinsbyer, men Frederiksgården var en nydannelse med stort fællesskab i forhold til de nye former for mere beskyttede boliger.

Frederiksberg Kommune rådede fortsat over et ubebygget område nær Søndermarken" og venskabsbyhuse. I slutningen af 50'erne blev det

anlagt som Sofus Francks Vænge. For enden af vænget ved by- og kommunegrænsen til Valby blev tvillingeskolerne, Joakim Larsen Skolen og Sofus Franck Skolen, bygget. Siden fulgte Helge Rodes Allé som forbindelsesvej fra Sofus Francks Vænge til det areal, der var ejet af A/S C.H. Kochs Handelsgartneri.

"Skolevænget I" bygget af Frederiksbergs forenede Boligselskaber med boligstøtte og tvillingeskolerne var starten på bydelen Nordens Plads, som blev udbygget efter kommunens overtagelse af gartnerigrundene i 1960.



Fra Domus Vista fra 1968: Udsigten ind til Søndermarken og punkthusene af samme navn. Foran S-banen ses Sofus Francks Vænge med 50'er-bygninger som start på bydelen Nordens Plads: Lidt af Skolevænget I fra 1959 ses til venstre, og Tvillingeskolerne fra samme periode midt i billedet. Foto fra 1970.

Frederiksberg forenede Boligselskaber fortsatte med "Skolevænget II" fra 1970. Derpå opførte private bygherrer og kommunen lavere boligblokke ved Betty Nansens Allé og Johannes V. Jensens Allé. Endelig blev bydelen fuldstændt af et toetagers tæt-lavt byggeri ved Skellet. Bydelen fik siden pensionistboliger, plejehjem og flere kommunale daginstitutioner i nogle af blokkene.

Bydelen Nordens Plads blev færdigbygget i 60'- og 70'erne - som den

allersidste udbygning af Frederiksberg men var udtryk for sluthalvtressernes byplanmæssige tankegodt: Der skulle være internt vejsystem, centralt højhus, lavere boligblokke, indkøbscenter og en række kommunale institutioner, som dannede en lukket og selvberende bydel.


Det var nytænkning, og Nordens Plads-modellen blev siden brugt i forstæderne langs S-banerne på Vestegnen og Køge Bugt.

Tal fra 50'erne

Flest frederiksbergske kvinder med indkomst

De mange hjemmegående husmødre i 50'erne er i nogen grad en overdrivelse, når det gælder frederiksbergske kvinder. Sammenlignet med resten af hovedstadskommunerne havde flest

frederiksbergske kvinder en indkomst i 1955. Gifte kvinder skulle dog aflevere lønsedlerne til deres mand, som på ægteparrets vegne afregnede med skattevæsenet.

Samlet indkomst 1955 efter køn		
	Mænd i alt	*Kvinder i alt
København	*11.935	5.692
Frederiksberg	*14.959	6.565
Gentofte	*23.231	7.410
Hovedstaden	*13.293	6.003
Personer inddraget i skatteligning efter køn i pct.:		
København	66,5%	33,5%
Frederiksberg	59,9%	40,1%
Gentofte	61,4%	38,6%
Hovedstaden	65,1%	34,9%

**Gifte kvinders indkomst indregnes i deres ægtemands indkomst i 50'erne.
Kilde: Statistisk månedsskrift, Københavns statistiske kontor, 1957, nr. 5-6, side 148 i uddrag. Foto: Nogle af lærerne ved Duevejens Skole i 1951.*

Middellevetid i Danmark	
Mænd 1901-1905	52,9 år
Mænd 1951-1955	69,8 år
Mænd 2010-2011	77,3 år
Kvinder 1901-1905	56,2 år
Kvinder 1951-1955	72,6 år
Kvinder 2010-2011	81,6 år

Middellevetiden blev øget meget drastisk fra århundredeskiftet frem til 50'erne. I starten af århundredet prægede hygiejnesagen og viden om kost den folkelige debat og oplysningsindsats. Boligerne blev snart et emne for sundhedstiltag. I hovedstaden var de overbefolkede og fugtige lejligheder kilde til megen sygdom. I 50'erne var færre belastet af farligt arbejde, og fremkomsten af penicillin havde fået stor betydning.

Kilde: Danmarks Statistik, www.statistikbanken.dk

Bedre boligstandard i 50'erne – med visse undtagelser

På Frederiksberg var de store problemer med overbefolkede lejligheder næsten blevet løst i 50'erne.

Store kvarterer som Lindevangskvarteret blev bygget frem til 1940'erne og havde givet et stort løft i boligstandard siden århundredeskiftet.

Boligmæssigt var der dog stadig store mangler for hele befolkningsgrupper. I en hård prioritering var familier med børn konsekvent blevet tilgodeset først. I 50'erne skulle man stadig

være gift eller have et barn for at få en lejlighed. Mange unge par giftede sig meget tidligt først og fremmest for at slippe for at bo hjemme som voksne hos deres forældre.

I 1957 blev aldersgrænsen for, at en enlig kunne få en etværelses lejlighed i almene boliger sat ned fra 50 år(!) til 40 år for enlige mænd og til 35 år for enlige kvinder. Langt de fleste enlige var dog henvist til at bo på lejet værelse, pensionat eller lign., så der var behov for flere lejligheder i 50'erne.

Beboere i *overbefolkede lejligheder i pct. af beboerne i alle lejligheder			
	1901	1950	1955
Frederiksberg	18,8%	3,5%	3%
Hovedstaden i alt	26,3%	7,6%	6,2%

*Dvs. lejligheder med mere end 2 beboere pr. værelse.

Kilde: Statistisk årbog for København, Frederiksberg, Gentofte samt omegnskommunerne, 1957, s. 68.

Husbestyrerinder og logerende


Ansættelsesforhold kunne være uformelle for en hushjælp, der boede hos sin arbejdsgiver, derfor er det samlede antal meget svært at opgøre, men faget skrumpede formodentlig i 50'erne.

Det forblev dog let at finde lejere til værelser i Hovedstaden i 50'erne. Mange familier, enker og andre behøvede samtidig ekstra til huslejen og udlejede derfor værelser. Kun på den måde kunne de blive boende.

Antal husmedhjælpere og antal logerende i private husstande i Hovedstaden		
	1950	1955
Antal husmedhjælpere	10.310	6.270
Antal *logerende	61.310	49.630

*Tallene er beregnet på repræsentativ basis og derfor behæftet med en vis usikkerhed.

Kilde: Statistisk årbog for København, Frederiksberg, Gentofte samt omegnskommunerne 1959, s. 67.



Et af de eftertragtede køkkener på Rådmand Steins Allé 13 i 1954

Mere om 50'erne på Frederiksberg

- Se film om Frederiksberg: <http://byenibyen.frederiksberg.dk/>
f.eks. "Rådhusfilmen" om byggeri, indvielse og stort bal på Rådhuset i 1953
- Find flere 50'er-fotos fra Frederiksberg: www.frederiksbergbilleder.dk
- Følg nyhederne fra Frederiksberg Stadsarkiv på Facebook
- Send os gerne oplysninger, fotos, film og spørgsmål på Facebook!
- Se mere om 50'erne på www.goldendays.dk og www.historypin.com



Scan qr-koden på smartphone og se rejsegildet den 23. april 1951 på det nye Frederiksberg Rådhus.

Se det sidste kommunalbestyrelsesmøde på det gamle Frederiksberg Rådhus på Howitzvej 2 i 1953:



Tekst: Stadsarkivar, Ph.d. Henning Bro. Bearbejdning, statistikafsnit og layout: Formidlingskonsulent Pia H. Jacobsen. Frederiksberg Stadsarkiv, 2012.